

PROJEKTUOTOJAS UAB „Rūpintojėlis“, Klaipėdos g. 5A, 01117
Vilnius, Į. k. 121114022, Tel. +370 (610) 48 299,
el. p. rupintojelis@gmail.com

TYRIMŲ DARBŲ PROJEKTO VADOVĖ Neringa Šarkauskaitė-Šimkuvienė
NKPA 0733, Rest. 0343
el. p. ornamentus.vilnius@gmail.com

PROJEKTO PAVADINIMAS Smilgių Šv. Jurgio bažnyčios statinių komplekso
Šv. Jurgio bažnyčios (u. k. KVR 992),
Panevėžio g. 18A, Smilgių mstl., Panevėžio r.
sav., Didžiojo Viešpaties Jėzaus altoriaus
tyrimai

STATINIO KATEGORIJA Ypatingasis

PROJEKTAVIMO ETAPAS Paruošiamieji darbai (fotogrametriniai
apmatavimai-plotų skaičiavimo ataskaita)

BYLOS NUMERIS 2024.04-TvDP-PD.2

UŽSAKOVAS Kultūros infrastruktūros centras,
Šnipiškių g. 3, 09309 Vilnius

STATYTOJAS Smilgių Šv. Jurgio parapija,
Panevėžio g.18 a, 38375 Smilgiai

| Atestato NR. | Pareigos | Vardas, Pavardė | Parašas |
|-------------------------|--------------------------------|-------------------------------------|---------|
| | UAB „Rūpintojėlis“ Direktorius | Stasys Leonardas Žilys | |
| NKPA 0733 Rest. 0343 | PV, architektė-restauratorė | Neringa Šarkauskaitė- Šimkuvienė | |

FOTOGRAMETRINIAI APMATAVIMAI

PLOTŲ SKAIČIAVIMO ATASKAITA

Smilgių Šv. Jurgio bažnyčios altorius



Objektas: Panevėžio rajono sav., Smilgių sen., Smilgių mstl., Panevėžio g. 18A

Unikalus objekto kodas kultūros paveldo registre: 992.

Užsakovas: UAB "Rūpintojėlis"

Vykdytojas: UAB „Terra Modus“

Projekto vadovas: Martynas Valauskis

Skaiciavimo data: [2024-02-19]

PLOTŲ SKAIČIAVIMO ATASKAITA

| Nr. | Elementas | Paviršiaus plotas, m ² |
|-----|-------------------------|-----------------------------------|
| 1 | Statula Nr. 1 | 0.645 |
| 2 | Statula Nr. 2 | 1.292 |
| 3 | Statula Nr. 3 | 1.257 |
| 4 | Statula Nr. 4 | 3.557 |
| 5 | Statula Nr. 5 | 1.438 |
| 6 | Statula Nr. 6 | 1.374 |
| 7 | Statula Nr. 7 | 0.563 |
| 8 | Angeliukas Nr. 1 | 0.523 |
| 9 | Angeliukas Nr. 2 | 0.373 |
| 10 | Angeliukas Nr. 3 | 0.348 |
| 11 | Angeliukas Nr. 4 | 0.404 |
| 12 | Rėmelis Nr. 1 | 3.649 |
| 13 | Rėmelis Nr. 2 | 1.572 |
| 14 | Rėmelis Nr. 3 | 3.820 |
| 15 | Stalviršis | 20.113 |
| 16 | Kolonų eilė Nr. 1 | 4.757 |
| 17 | Kolonų eilė Nr. 2 | 34.141 |
| 18 | Karnizas | 17.882 |
| 19 | Atskira detalė Nr. 1 | 0.388 |
| 20 | Atskira detalė Nr. 2 | 0.753 |
| 21 | Atskira detalė Nr. 3 | 1.492 |
| 22 | Atskira detalė Nr. 4 | 0.868 |
| 23 | Atskira detalė Nr. 5 | 1.459 |
| 24 | Atskira detalė Nr. 6 | 0.711 |
| 25 | Atskira detalė Nr. 7 | 1.566 |
| 26 | Atskira detalė Nr. 8 | 0.736 |
| 27 | Atskira detalė Nr. 9 | 0.396 |
| 28 | Atskiros detalės Nr. 10 | 0.120 |
| 29 | Atskira detalė Nr. 11 | 0.713 |
| 30 | Atskiros detalės Nr. 12 | 0.251 |


| Nr. | Elementas | Paviršiaus plotas, m ² |
|-----|---------------------------|-----------------------------------|
| 31 | Atskira detalė Nr. 13 | 0.718 |
| 32 | Atskira detalė Nr. 14 | 0.868 |
| 33 | Atskiros detalės Nr. 15 | 0.327 |
| 34 | Atskira detalė Nr. 16 | 0.871 |
| 35 | Atskira detalė Nr. 17 | 2.144 |
| 36 | Rudo paviršiaus plokštuma | 80.325 |

* Sudėtingų paviršių plotų skaičiavimai atlikti geometriniu metodu, pagal fotogrametrinius duomenis.

** Paviršiaus ploto skaičiavimuose netektys neskaičiuotos. Paviršiaus plotas atitinka faktinį matuoto objekto plotą matavimo metu.

*** Vietos prie kurių nebuvo tinkamo matavimams priėjimo kur įmanoma interpoliuotos.

EKSPLIKACIJA IR SUTARTINIAI ŽYMĖJIMAI (žemiau pateiktuose paveiksluose)



1 pav. Statulų išsidėstymo schema



2 pav. Statula Nr. 1. Paviršiaus plotas: 0.645 m²



3 pav. Statula Nr. 2. Paviršiaus plotas: 1.292 m²



4 pav. Statula Nr. 3. Paviršiaus plotas: 1.257 m²



5 pav. Statula Nr. 4. Paviršiaus plotas: 3.557 m²




6 pav. Statula Nr. 5. Paviršiaus plotas: 1.438 m²



7 pav. Statula Nr. 6. Paviršiaus plotas: 1.374 m²



8 pav. Statula Nr. 7. Paviršiaus plotas: 0.563 m²



9 pav. Angeliukų išsidėstymo schema



10 pav. Angeliukas Nr. 1. Paviršiaus plotas: 0.523 m^2



11 pav. Angeliukas Nr. 2. Paviršiaus plotas: 0.373 m^2



12 pav. Angeliukas Nr. 3. Paviršiaus plotas: 0.348 m²



13 pav. Angeliukas Nr. 4. Paviršiaus plotas: 0.404 m²



14 pav. Rėmelių išsidėstymo schema



15 pav. Rėmelis Nr. 1. Paviršiaus plotas: 3.649 m²



16 pav. Rėmelis Nr. 2. Paviršiaus plotas: 1.572 m²



17 pav. Rėmelis Nr. 3. Paviršiaus plotas: 3.820 m²



18 pav. Stalviršis. Paviršiaus plotas: 20.113 m²



19 pav. Kolonų eilių išsidėstymo schema




20 pav. Kolonų eilė Nr. 1. Paviršiaus plotas: 4.757 m²



21 pav. Kolonų eilė Nr. 2. Paviršiaus plotas: 34.141 m²



22 pav. Karnizas. Paviršiaus plotas: 17.882 m²



23 pav. Atskirų detalių išsidėstymo schema



24 pav. Atskira detalė Nr. 1. Paviršiaus plotas: 0.388 m²



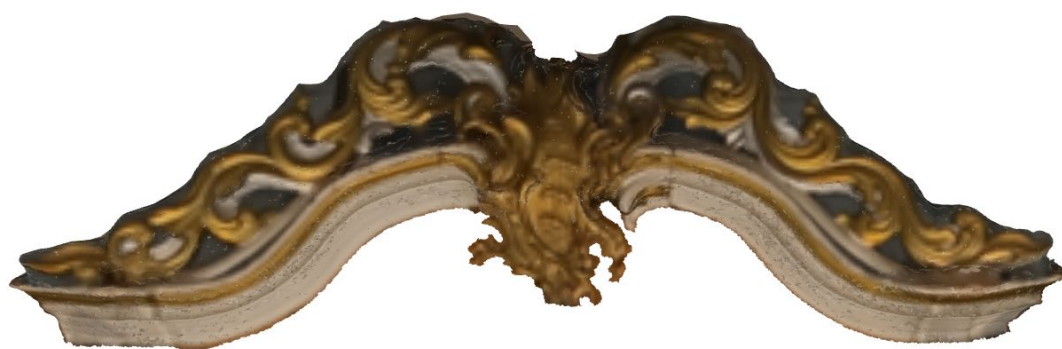
25 pav. Atskira detalė Nr. 2. Paviršiaus plotas: 0.753 m²



26 pav. Atskira detalė Nr. 3. Paviršiaus plotas: 1.492 m²



27 pav. Atskira detalė Nr. 4. Paviršiaus plotas: 0.868 m²



28 pav. Atskira detalė Nr. 5. Paviršiaus plotas: 1.459 m²



29 pav. Atskira detalė Nr. 6. Paviršiaus plotas: 0.711 m²



30 pav. Atskira detalė Nr. 7. Paviršiaus plotas: 1.566 m²




31 pav. Atskira detalė Nr. 8. Paviršiaus plotas: 0.736 m²



32 pav. Atskira detalė Nr. 9. Paviršiaus plotas: 0.396 m²



33 pav. Atskiros detalės Nr. 10. Paviršiaus plotas: 0.120 m²



34 pav. Atskira detalė Nr. 11. Paviršiaus plotas: 0.713 m²



35 pav. Atskiros detalės Nr. 12. Paviršiaus plotas: 0.251 m²



36 pav. Atskira detalė Nr. 13. Paviršiaus plotas: 0.718 m²



37 pav. Atskira detalė Nr. 14. Paviršiaus plotas: 0.868 m²



38 pav. Atskiros detalės Nr. 15. Paviršiaus plotas: 0.327 m²



39 pav. Atskira detalė Nr. 16. Paviršiaus plotas: 0.871 m²



40 pav. Atskira detalė Nr. 17. Paviršiaus plotas: 2.144 m²



41 pav. Rudo paviršiaus plokštuma. Paviršiaus plotas: 80.325 m²

Rudos dalies paviršius paskaičiuotas iš bendro ploto (be paveikslų) atėmus kitų aukščiau paskaičiuotų detalių plotus. $192.414 - 112.089 = 80.325$